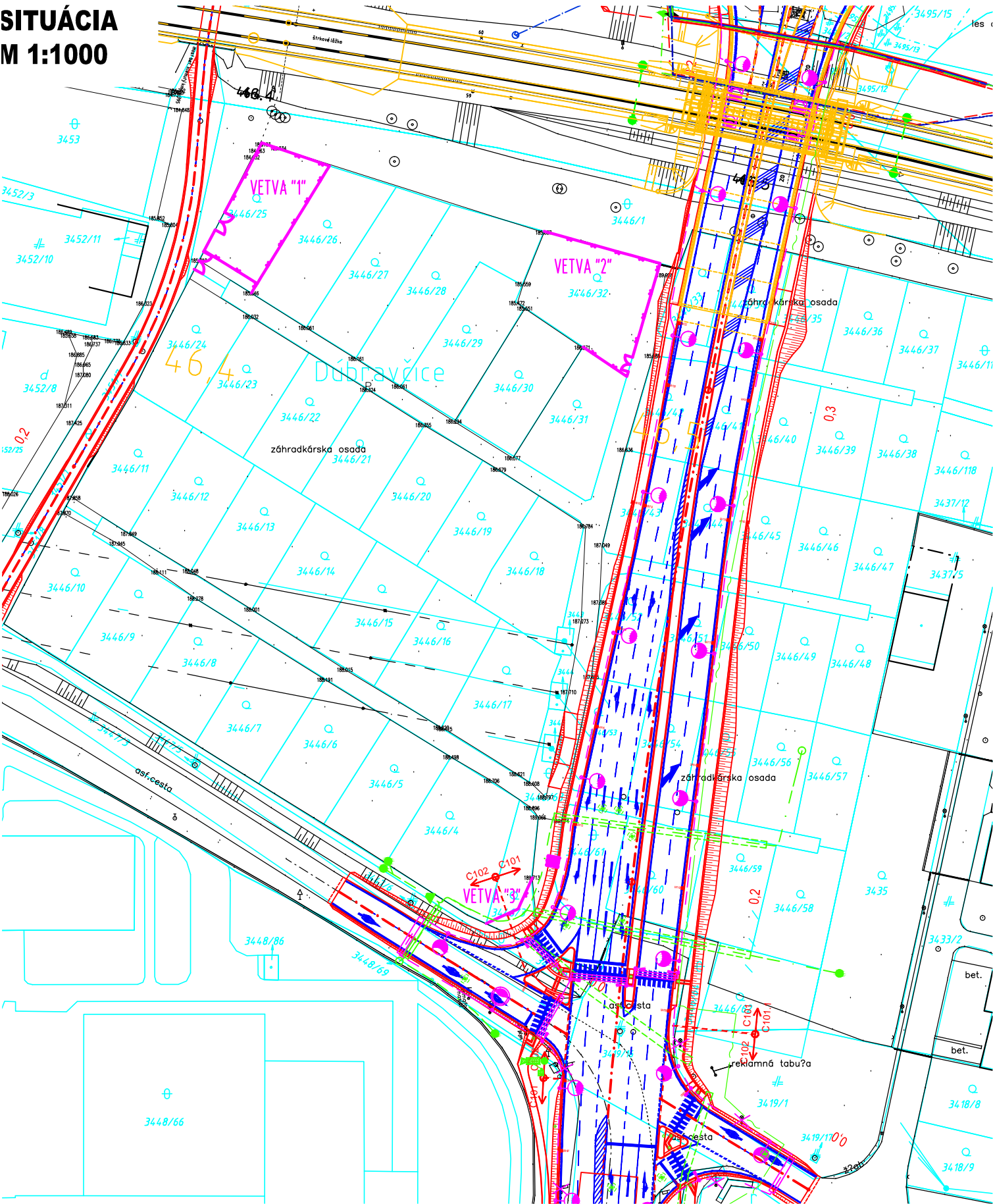


SITUÁCIA
M 1:1000



LEGENDA OZNAČENÍ:

NAVROVANÁ TRASA OPLOTENIA

POZNÁMKY:

ÚKAZ OPLOTENIA JE SÚČASŤOU TECHNICEJ SPRÁVY

ZMENY DOKUMENTÁCIE

Zmena				
	Index:	Dátum:	Meno - Podpis:	Text zmeny:


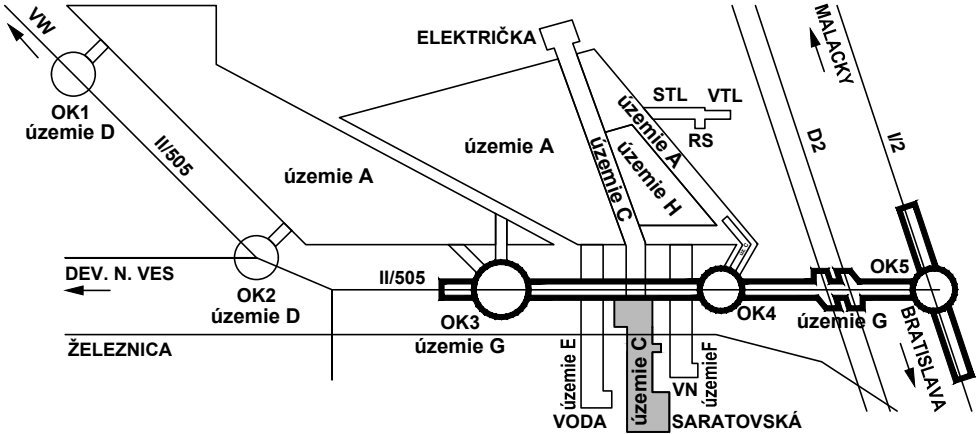







RIEŠENÁ ZÓNA


Nové dopravné prepojenie II/505 s MČ Dúbravka

PRACOVNÉ
OZNAČENIE
ÚZEMIA

C



Manažér projektu:	Ing. Ján Kušnir	
Hlavný inžinier projektu:	Ing. Marek Šmelík	
Zodpovedný projektant objektu:	Ing. Gabriel Šimon	
Navrhol - vypracoval:	Ing. Gabriel Šimon	
Kontroloval:	Ing. Eduard Prochác	
Miesto stavby:	Bratislava	Okres:
		Bratislava IV
Investor - stavebník:		
Stavba:		
NOVÉ DOPRAVNÉ PREPOJENIE II/505 S MČ DÚBRAVKA		
Objekt (súbor):		
C301		
Oplotenia a prístup do záhradkárskej osady pozdĺž Saratovskej		
Názov prílohy:	Situácia	
Digitálny názov prílohy:	1514_DSP_C301_2-situ	

	
Trnavská cesta 27, 831 04 BRATISLAVA	
Generálny riaditeľ:	
Ing. Slavomír Podmanický	
Zákazkové číslo:	1514
Dátum:	11/2015
Stupeň - účel:	DSP
Počet A4:	2x A4 (2/1)
Mierka:	1:1000
Časť:	J.1
Príloha:	2
Súprava:	